




P
S
E

ROU**T**EBESCHRIJVING



ADRES

PHILIPS STADION
Frederiklaan 10a
5616 NH Eindhoven
040 - 2505 601

Navigatieadres

P PHILIPS STADION
Anton Philipslaan 56
5616 TX Eindhoven

Navigeer via

PSV-laan

Belangrijk: Wegwerkzaamheden Frederiklaan

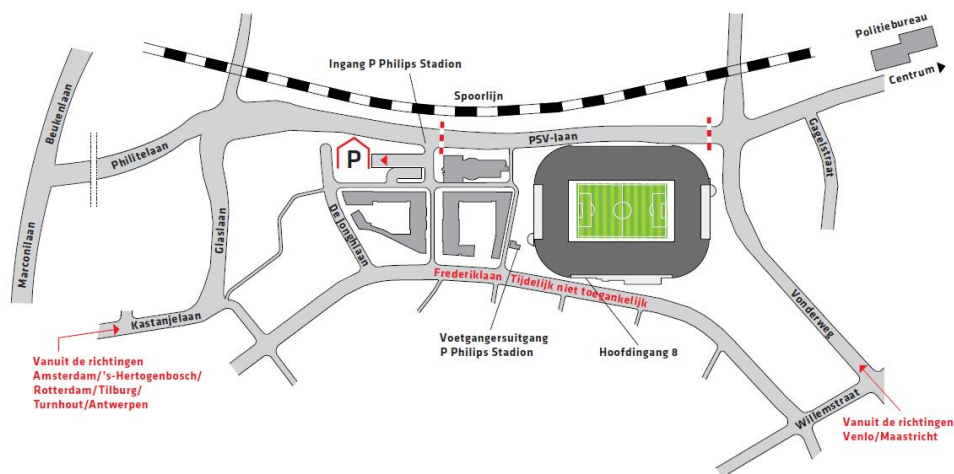
Op dit moment wordt door gemeente Eindhoven aan de Frederiklaan gewerkt. Een van de toegangswegen naar het Philips Stadion is daarom verminderd toegankelijk. Desondanks blijven we goed bereikbaar voor jouw evenement via de PSV-laan. Vermijd verkeershinder op de Frederiklaan. Raadpleeg [Gemeente Eindhoven](#) voor vertrek.

Vanuit de richtingen Venlo/Maastricht (A2/A67)

Vanuit Venlo houd je op de A67 na ongeveer 48 kilometer rechts aan richting Randweg N2. Op het knooppunt Leenderheide neem je na ruim 600 meter de eerste afslag op de rotonde richting Centrum Tongelre. Vanuit Maastricht houd je rechts aan op het knooppunt Kruisdonk (A2). Na ongeveer 78 kilometer rechts aanhouden richting Randweg N2. Vanuit beide richtingen rijd je nu naar de Leenderweg. Vervolgens neem je de tweede afslag op de rotonde. Op het tweede kruispunt ga je linksaf. Je bevindt je nu op de Dr. Schaepmanlaan. Deze weg blijf je volgen tot het vierde kruispunt. Hier sla je linksaf naar de PSV-laan en rijd je het Philips Stadion voorbij. Neem na ruim 200 meter de eerste straat links naar de ingang van parkeergarage Philips Stadion.

Parkeergarage – P Philips Stadion

Op de PSV-laan sla je na 500 meter linksaf naar de Anton Philipslaan. Vervolgens kun je rechts de parkeergarage inrijden. Alle gasten kunnen de auto parkeren op verdieping -3. Via de lift komt men direct uit voor het Philips Stadion aan de Westzijde, vanuit daar lopen ze rechtsom het stadion heen naar hoofdingang 8. Let op: parkeerhoogte is 2.10 meter.



Vanuit de richtingen Rotterdam/Tilburg (A2)

Bij knooppunt De Baars rechts aanhouden om op de A58 te blijven. Op het knooppunt Batadorp links aanhouden en de randweg (N2) volgen naar Waalre/Veldhoven. Vervolgens neem je de afslag Centrum/Strijp (afslag 30). Bij de rotonde neem je de tweede afslag. Ga vervolgens bij de stoplichten rechts. Je bevindt je nu op de Cederlaan. Ga rechtdoor bij het volgende kruispunt. Je bevindt je nu op de Kastanjelaan met na ruim 500 meter een flauwe bocht naar links. Bij het volgende stoplicht sla je rechtsaf naar de PSV-laan. Op de PSV-laan neem je na 200 meter de tweede afslag rechts naar de ingang van parkeergarage Philips Stadion.

Vanuit de richtingen Amsterdam/'s-Hertogenbosch (A2)

Op de A2 bij knooppunt Vught links aanhouden naar de A2. Na ongeveer 23 kilometer rechts aanhouden richting de randweg Eindhoven (A58/A2). Bij knooppunt Ekkerswijer rechts aanhouden richting Randweg Maastricht/Venlo. Daarna op het knooppunt Batadorp links aanhouden en de randweg (N2) volgen naar Waalre/Veldhoven. Vervolgens neem je de afslag Centrum/Strijp (afslag 30). Bij de rotonde neem je de tweede afslag. Ga vervolgens bij de stoplichten rechts. Je bevindt je nu op de Cederlaan. Blijf rechtdoor rijden bij het volgende kruispunt met na ruim 500 meter een flauwe bocht naar links. Bij het volgende stoplicht sla je rechtsaf naar de PSV-laan. Op de PSV-laan neem je na 200 meter de tweede afslag rechts naar de ingang van parkeergarage Philips Stadion.

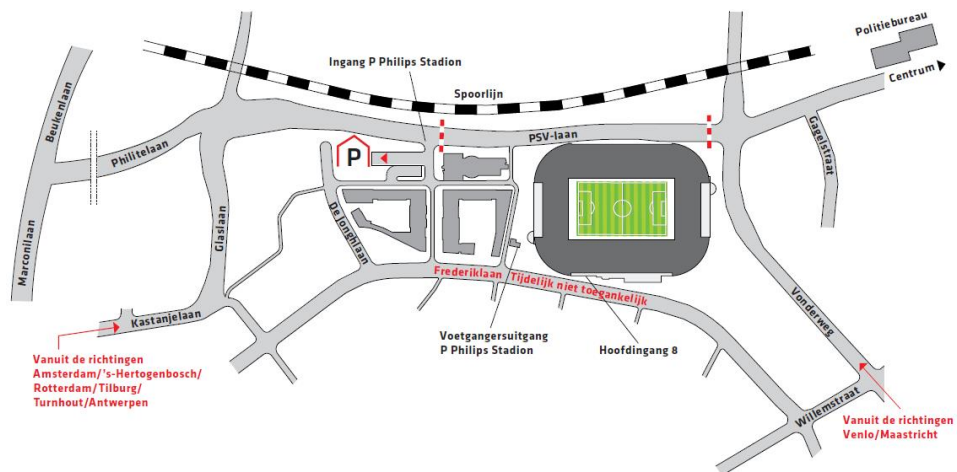
Vanuit de richtingen Turnhout/Antwerpen (A67)

Op de A67 volg je bij knooppunt De Hogt de Randweg Eindhoven (N2). Neem de afslag naar Veldhoven (afslag 31) en ga vervolgens bij de stoplichten linksaf de Noord-Brabantlaan op. Je rijdt deze weg af tot je op een kruispunt komt met aan de rechterkant het Evoluon (UFO-vorm). Hier ga je bij de stoplichten rechtdoor. Je bevindt je nu op de Cederlaan. Blijf rechtdoor rijden bij het volgende kruispunt met na ruim 500 meter een flauwe bocht naar links. Bij het volgende stoplicht sla je rechtsaf naar de PSV-laan. Op de PSV-laan neem je na 200 meter de tweede afslag rechts naar de ingang van parkeergarage Philips Stadion.

Parkeergarage – P Philips Stadion

Op de PSV-laan sla je na 200 meter rechtsaf naar de Anton Philipslaan. Vervolgens kun je rechts de parkeergarage inrijden. Alle gasten kunnen de auto parkeren op verdieping -3. Via de lift komt men direct uit voor het Philips Stadion aan de Westzijde, vanuit daar loopt men rechtsom het stadion heen naar hoofdingang 8. Let op: parkeerhoogte is 2.10 meter.

PHILIPS STADION -EVENTS



Vanaf Centraal Station Eindhoven (NS)

Volg vanuit de stationshal de richting Centrum. Buiten gaat men naar rechts richting warenhuis De Bijenkorf. Loop langs De Bijenkorf rechtdoor. Steek bij de stoplichten op de Emmasingel over en hierna passeer je de Parkeergarage Mathildelaan. Vervolg de weg rechtdoor langs het Politiebureau met het Philips Stadion al in zicht. Steek de weg over bij de volgende stoplichten. Vanuit daar loopt men linksom het stadion heen naar hoofdingang 8.